



# PIANO STRUTTURALE COMUNALE

*Titolo* **Quadro conoscitivo**  
Tav. n. 3B - Rete infrastrutturale: Rete per l'approvvigionamento idrico  
scala 1:10.000

*Sindaco* Fabrizio Piccioni

*Se gre la rio* Dott. Davide G. Praticò  
*Ufficio di Piano* Resp.: Dott. Alberto Rossini  
Ing. Tamara Ferri

*As si ste nza le on ca per r la re d azion e de l q uad ro co nos citivo*






Università degli studi di Ferrara UNIFE  
Dipartimento di architettura

 **citer**  
Laboratorio di progettazione urbana e territoriale

Prof. Romeo Farinella (resp. scientifico)  
Arch. Antaris Migani  
Arch. Sara Maldina

*Data* dicembre 2016

Documento Assunto con delibera C. C. n. del / /  
Adozione: delibera C.C. n. del / /  
Approvazione: delibera C.C. n. del / /

-  Confine comunale
-  Rete idrica di distribuzione (HERA)
-  Rete idrica di distribuzione (Romagna Acque): condotta
-  Rete idrica di distribuzione (Romagna Acque): nodo (torre, pozzo o cabina)
-  Pozzi idropotabili e relative zone di tutela delle captazioni (da PTCP)